

Network Statement Anhang Übersicht Infrastruktur SOB

Änderungsjournal Network Statement Anhang Übersicht Infrastruktur SOB

Auflistung der wichtigsten Änderungen bei einem allfälligen Update (Versionenwechsel) innerhalb des Anhangs





Version	Änderung Nr.	Datum	Neu (Ziffer, Inhalt)	Bemerkungen
1.1	1	31.05.2021	Ziffer 1.1: Legende korrigiert	
1.2	2	12.08.2024	Ziffer 1.3, 2.3, 3.3 und 4.3: Neue Haltestelle Sattel-Ägeri eingefügt. Bahnhof Sattel-Ägeri in Sattel umbenannt	

Inhaltsverzeichnis

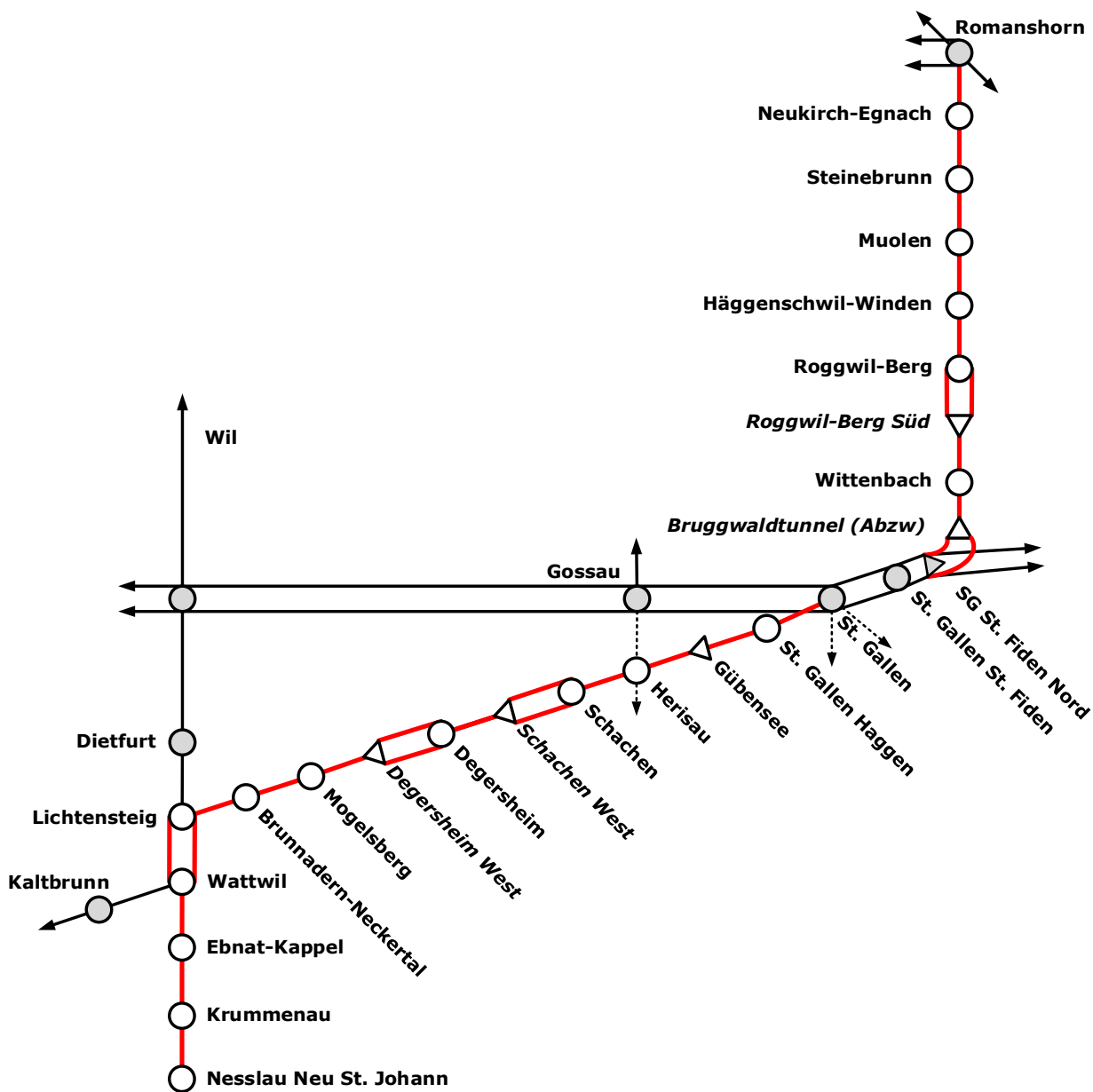
Inhaltsverzeichnis	1
1 Streckenkarte	2
1.1 Legende	2
1.2 Ost-Netz	2
1.3 Süd-Netz	3
2 Streckenklassen	4
2.1 Legende	4
2.2 Ost-Netz	4
2.3 Süd-Netz	5
3 Netzkarte Stromabnehmer	6
3.1 Legende	6
3.2 Ost-Netz	6
3.3 Süd-Netz	7
4 Netzkarte Fahrzeugprofile	8
4.1 Legende	8
4.2 Ost-Netz	8
4.3 Süd-Netz	9

1 Streckenkarte

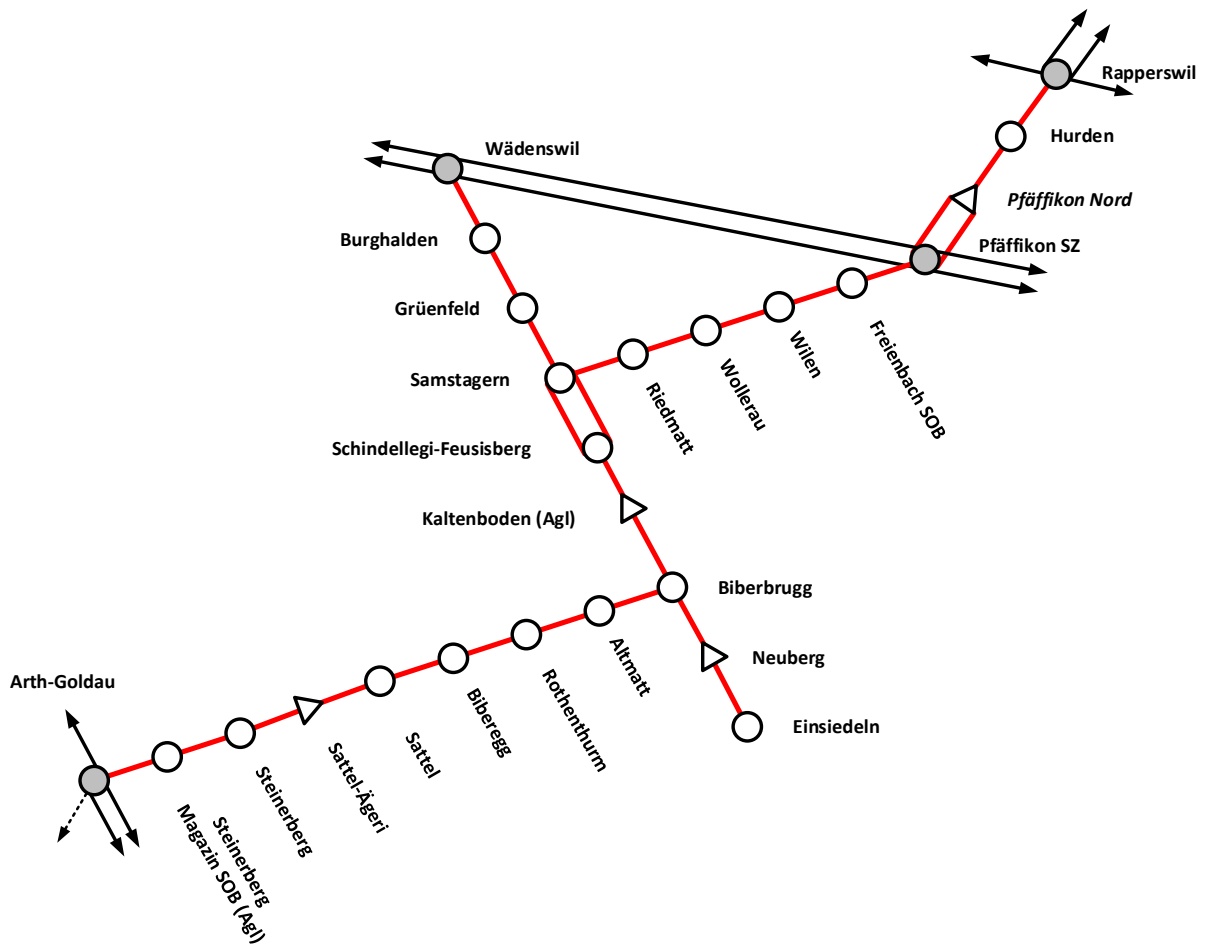
1.1 Legende

	Infrastruktur SOB
	Infrastruktur SBB
	Bahnhof / Betriebspunkt SOB
	Bahnhof / Betriebspunkt SBB

1.2 Ost-Netz



1.3 Süd-Netz

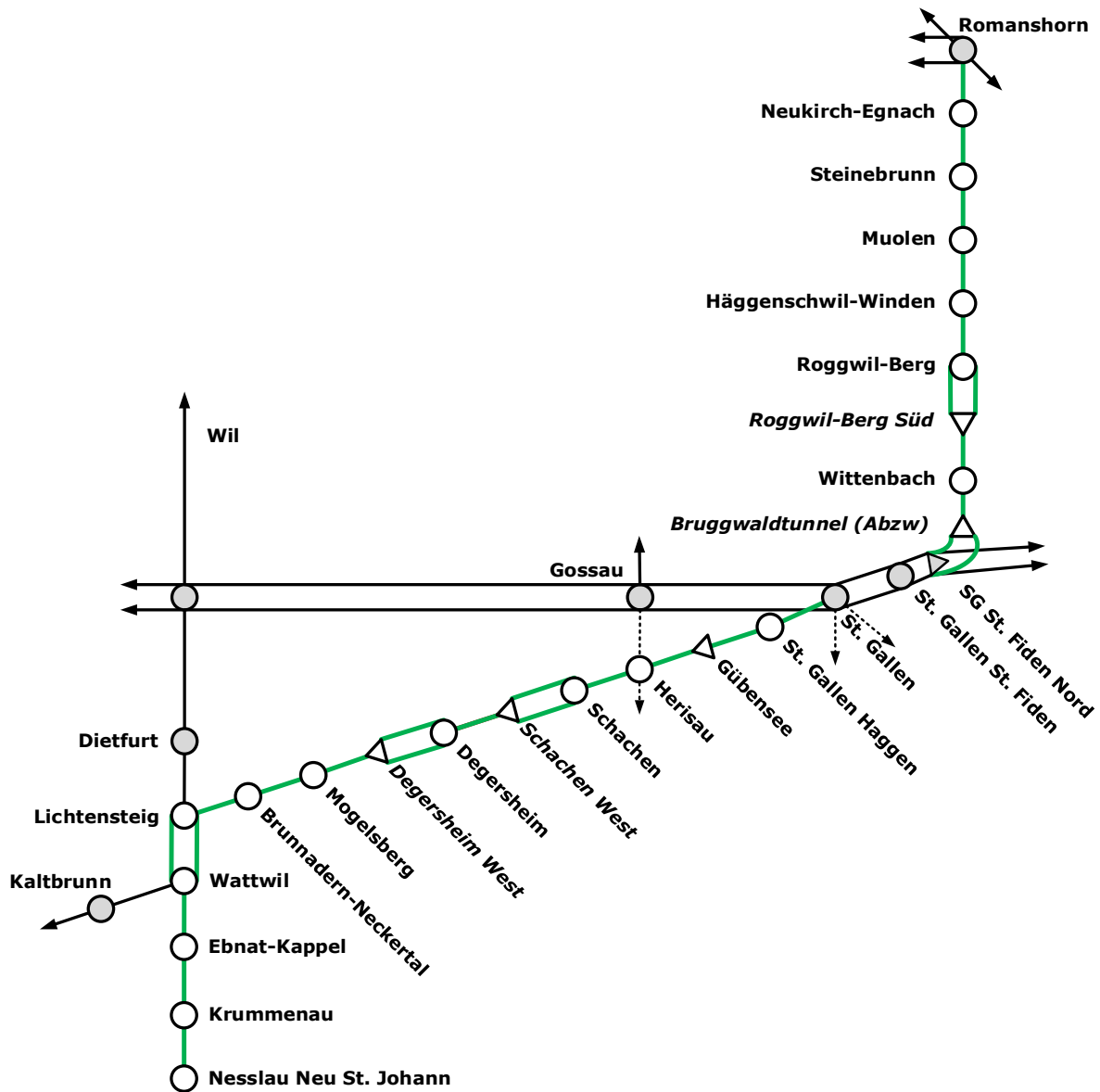


2 Streckenklassen

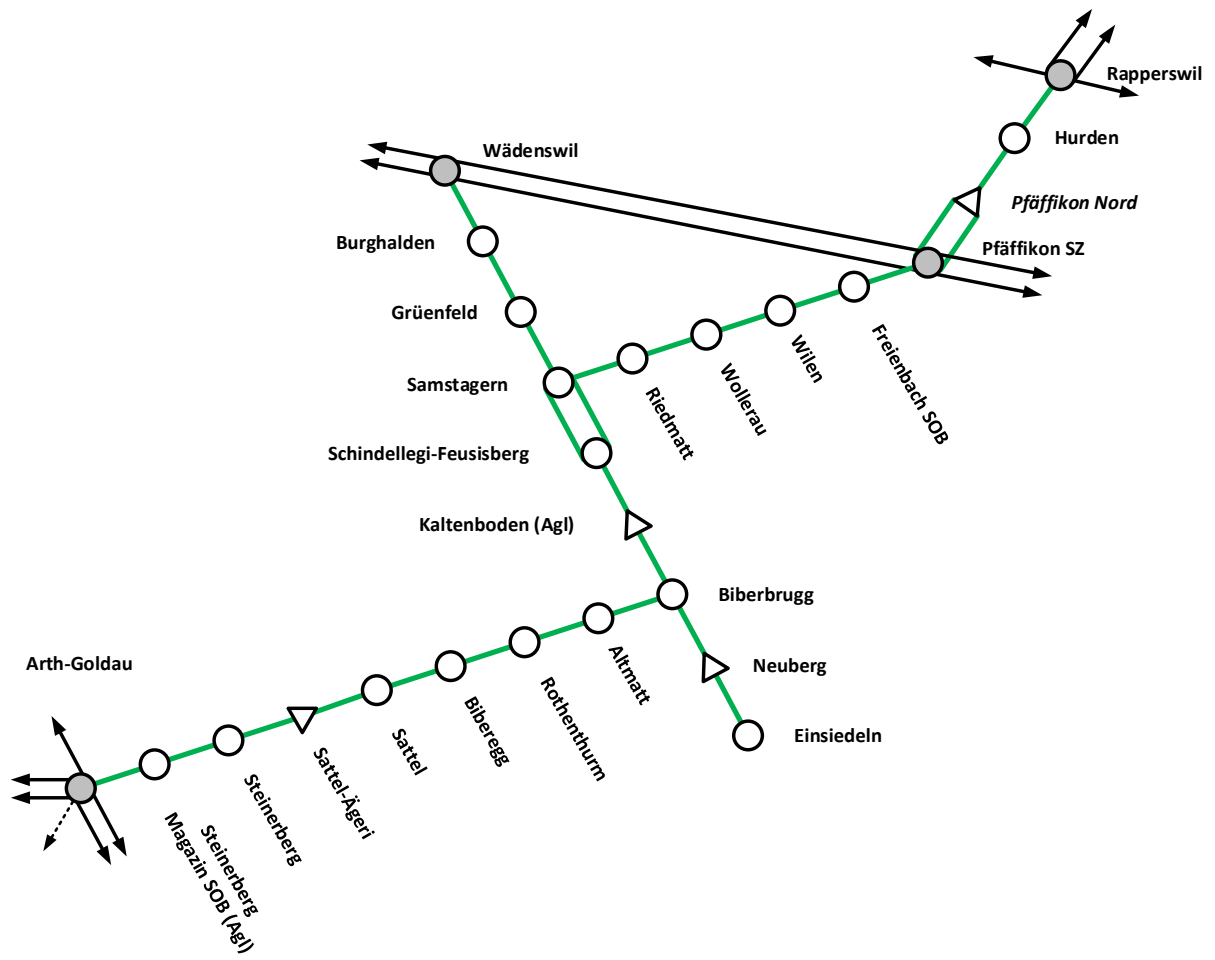
2.1 Legende



2.2 Ost-Netz

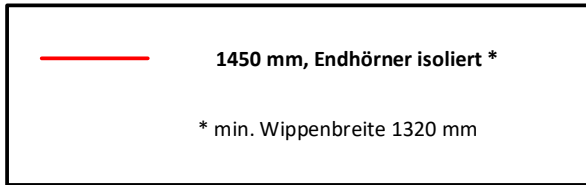


2.3 Süd-Netz

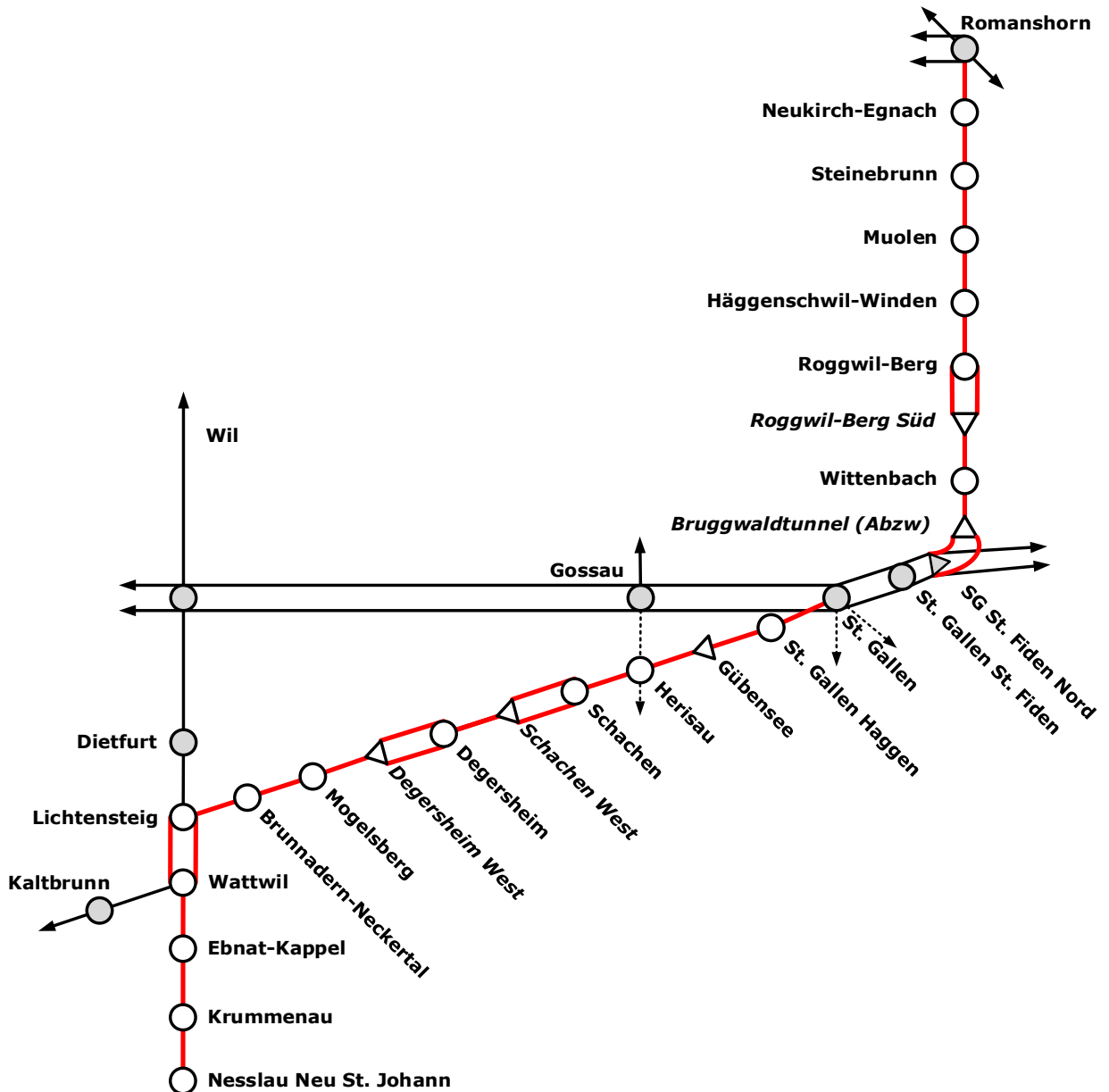


3 Netzkarte Stromabnehmer

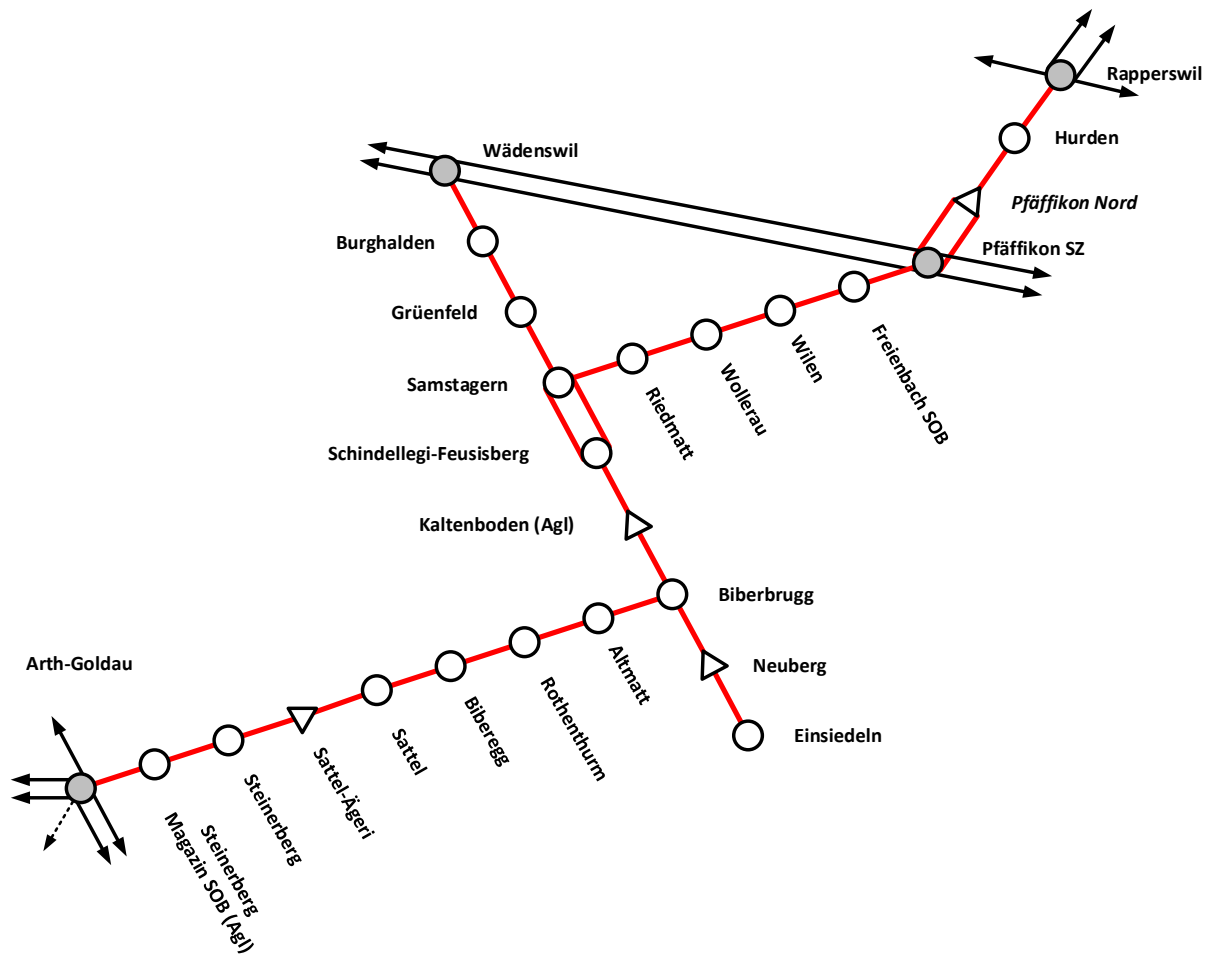
3.1 Legende



3.2 Ost-Netz





3.3 Süd-Netz

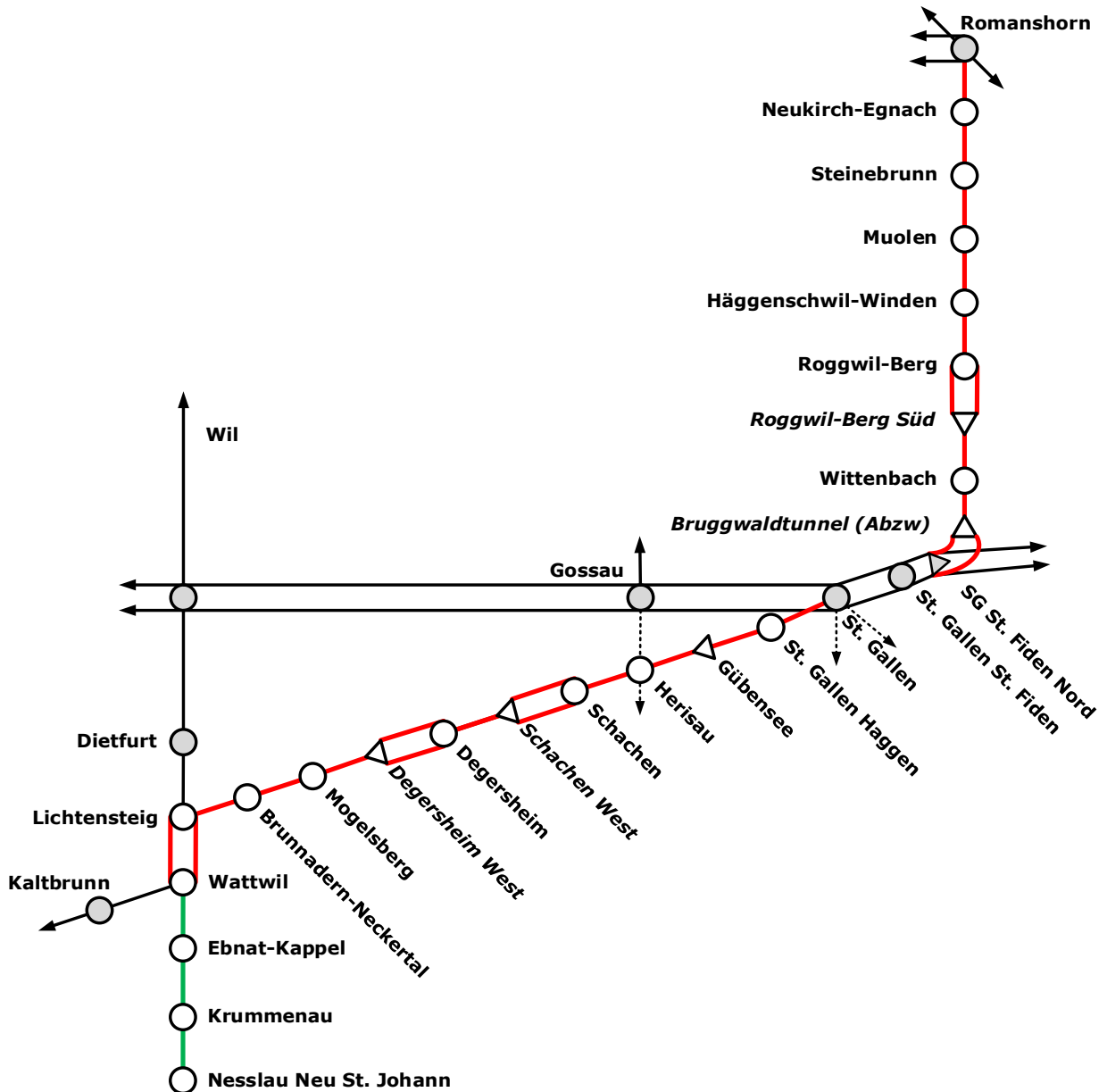


4 Netzkarte Fahrzeugprofile

4.1 Legende

	Gesperrt für die Bezugslinie EBV 01 überschreitenden Doppelstockwagen und andere Fahrzeuge
	Freigegeben für nach Bezugslinie EBV 02 gebaute Fahrzeuge, insbesondere Doppelstockwagen.

4.2 Ost-Netz



4.3 Süd-Netz

