

Anhang 3.3 NWS 2021 – Infrastruktur

Änderungsjournal Network Statement 2021

Auflistung der wichtigsten Änderungen bei einem allfälligen Update (Versionenwechsel) innerhalb des Anhang 3.3 NWS 2021



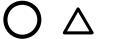

Version	Änderung Nr.	Datum	Neu (Ziffer, Inhalt)	Bemerkungen
1.1	1	23.12.2020	Ziffer 2: Streckenklasse zwischen Wattwil und Nesslau auf D4 angehoben	

Inhaltsverzeichnis

Inhaltsverzeichnis	1
1 Streckenkarte	2
1.1 Legende	2
1.2 Ost-Netz	2
1.3 Süd-Netz	3
2 Streckenklassen	3
2.1 Legende	3
2.2 Ost-Netz	4
2.3 Süd-Netz	5
3 Netzkarte Stromabnehmer	5
3.1 Legende	5
3.2 Ost-Netz	6
3.3 Süd-Netz	7
4 Netzkarte Fahrzeugprofile	7
4.1 Legende	7
4.2 Ost-Netz	8
4.3 Süd-Netz	9

1 Streckenkarte

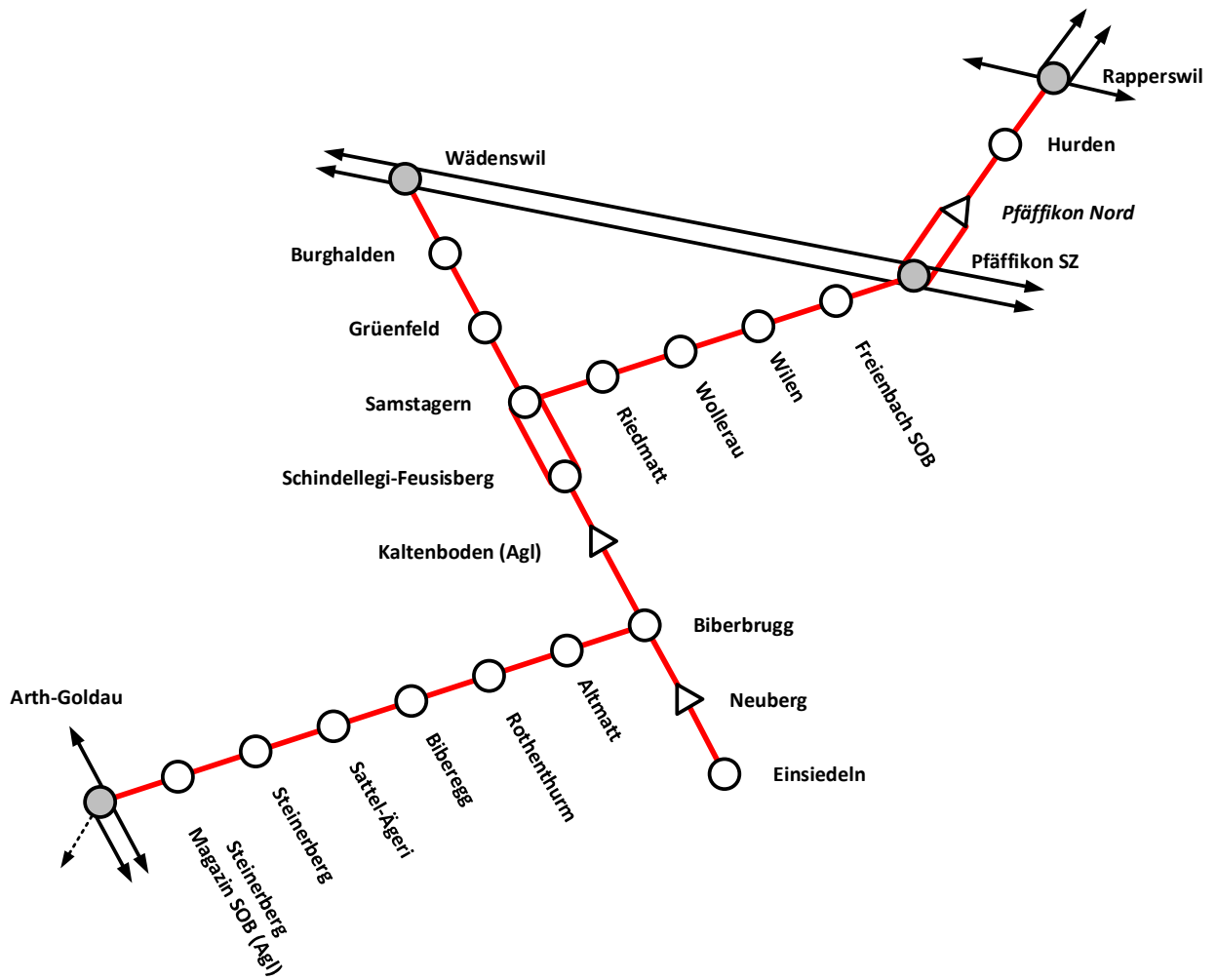
1.1 Legende

	Infrastruktur SOB
	Infrastruktur SBB
	Bahnhof / Betriebspunkt SOB
	Bahnhof / Betriebspunkt SOB

1.2 Ost-Netz



1.3 Süd-Netz

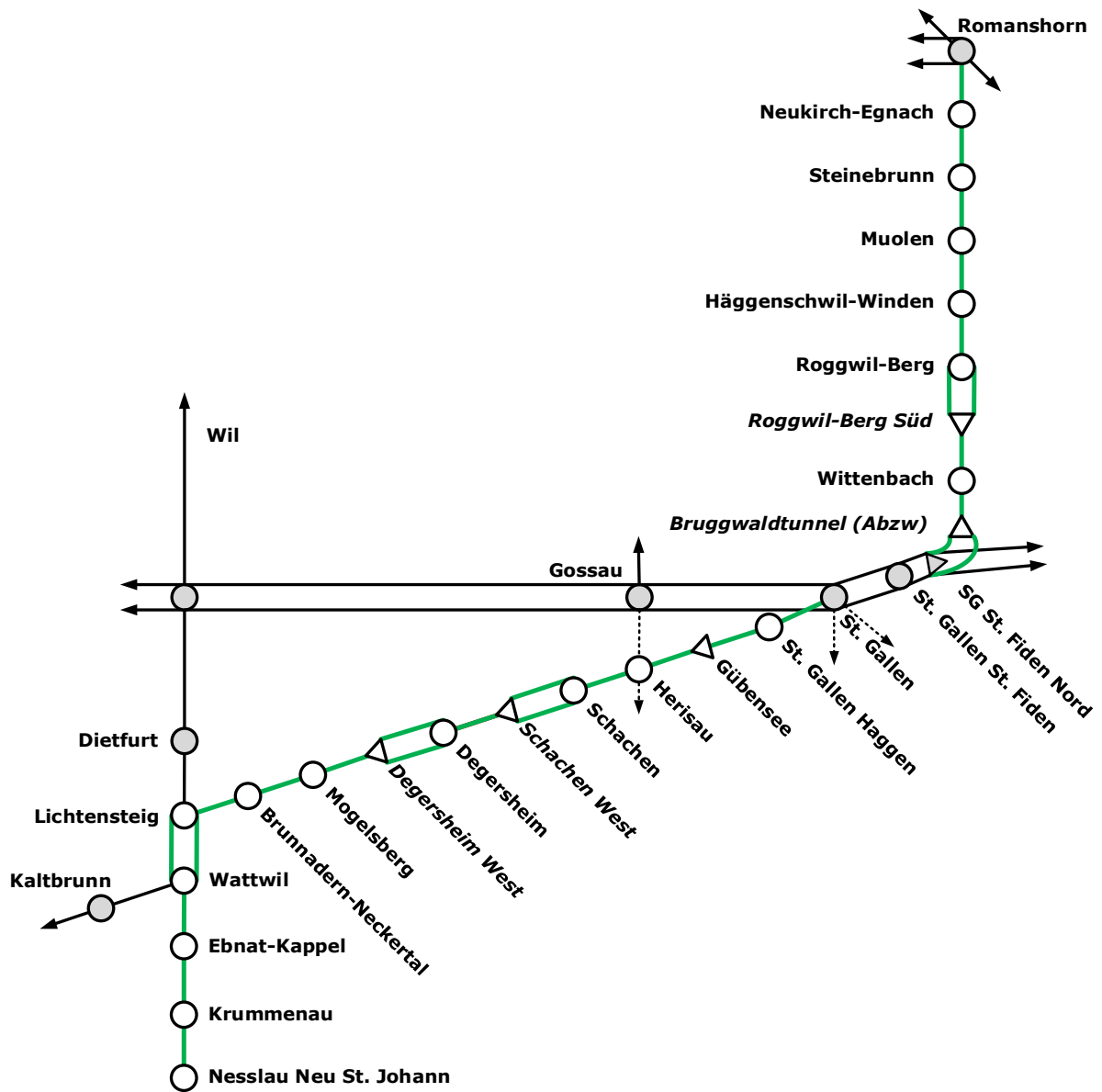


2 Streckenklassen

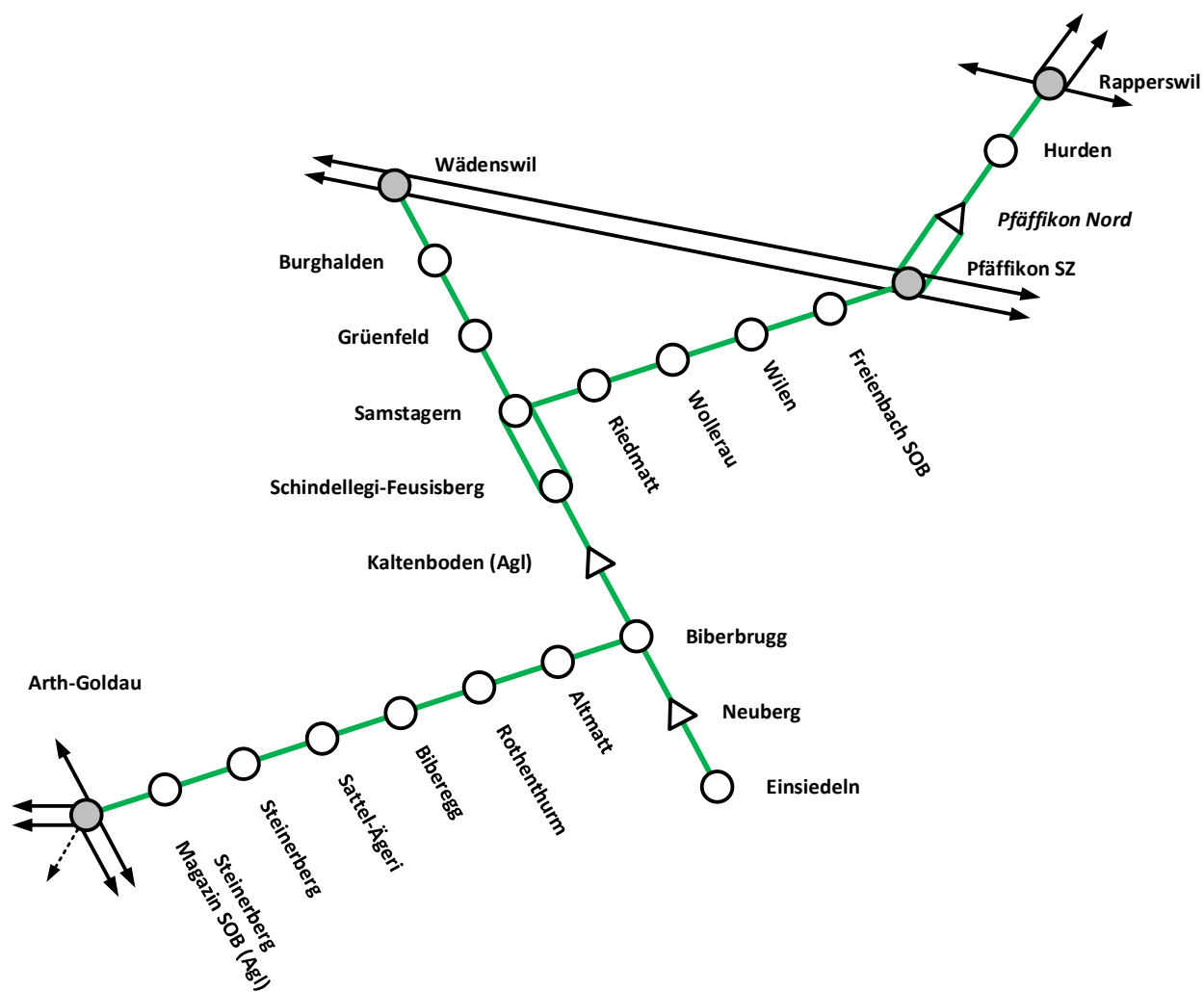
2.1 Legende



2.2 Ost-Netz

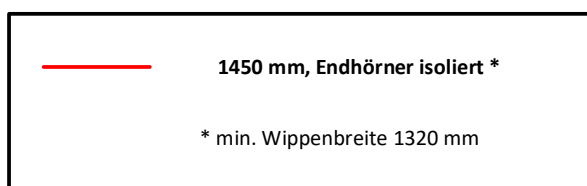


2.3 Süd-Netz

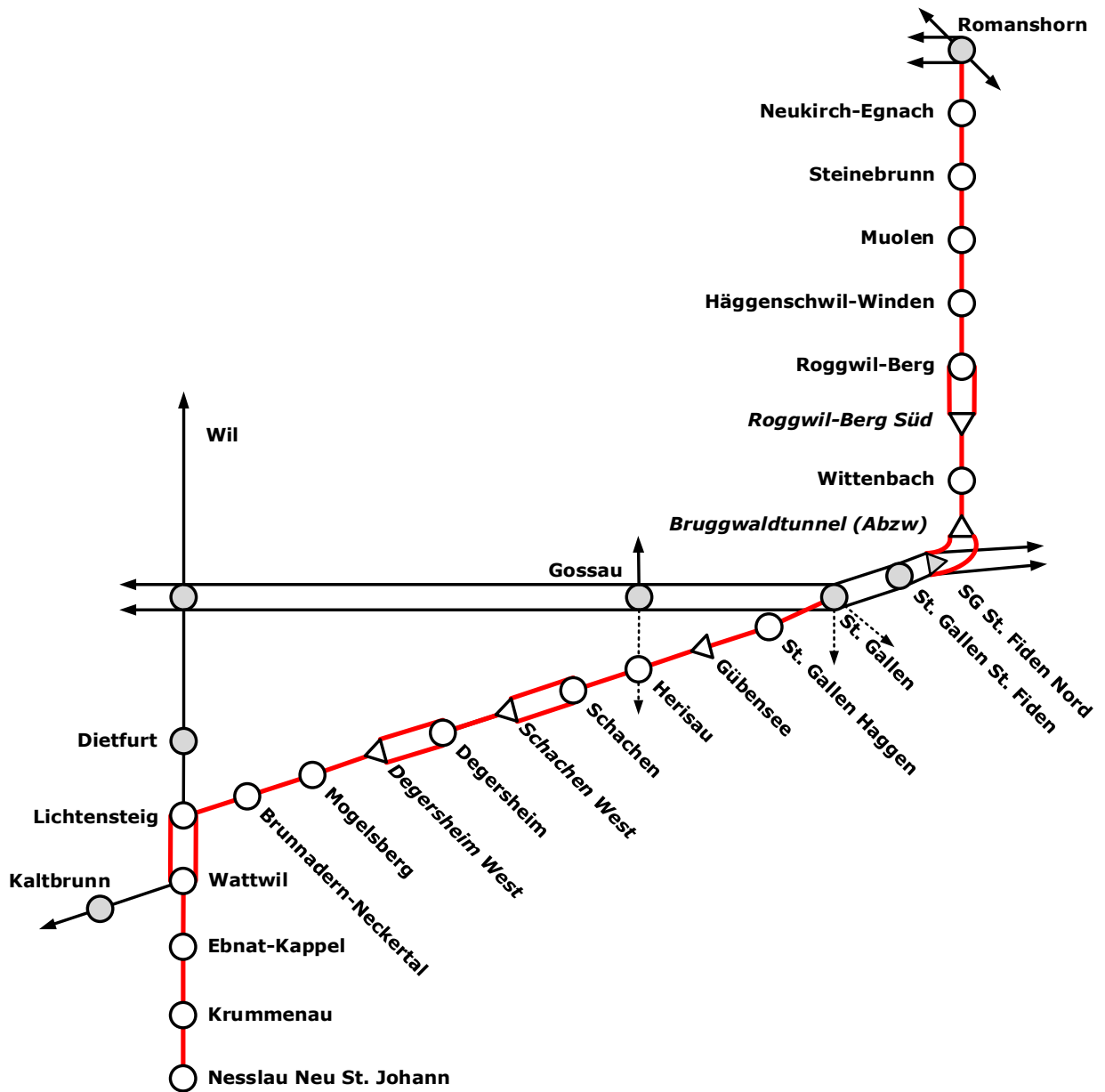


3 Netzkarte Stromabnehmer

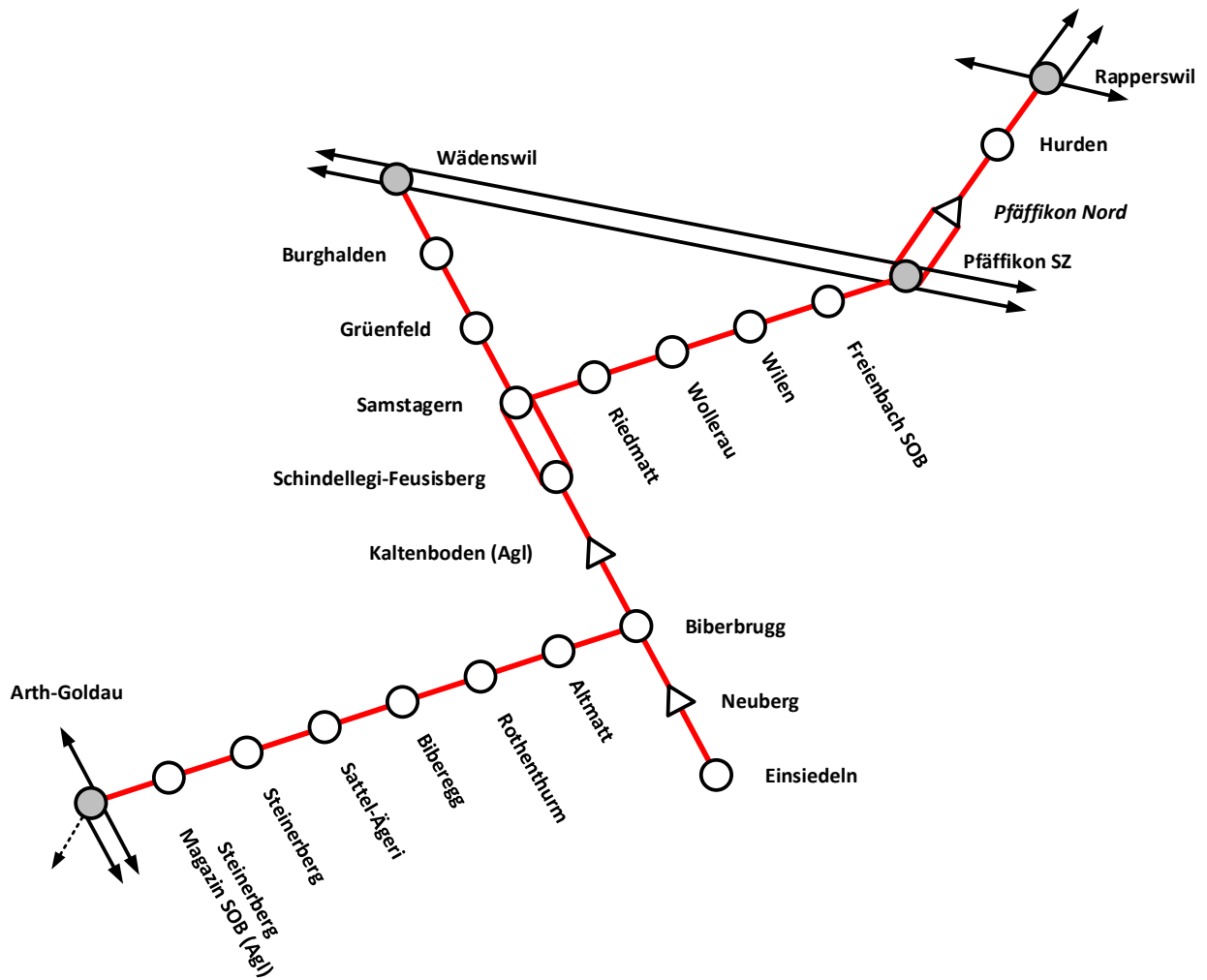
3.1 Legende



3.2 Ost-Netz





3.3 Süd-Netz



4 Netzkarte Fahrzeugprofile

4.1 Legende

	Gesperrt für die Bezugslinie EBV 01 überschreitenden Doppelstockwagen und andere Fahrzeuge
	Freigegeben für nach Bezugslinie EBV 02 gebaute Fahrzeuge, insbesondere Doppelstockwagen.

4.2 Ost-Netz



4.3 Süd-Netz

